
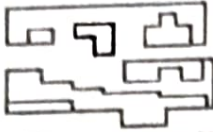
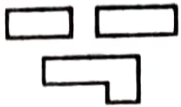





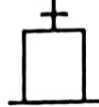





























Conventional Signs

स्थलाकृतिक मानचित्रों की व्याख्या

स्टेशन सहित रेलवे लाइन 	इकहरी रेलवे लाइन 	दोहरी रेलवे लाइन 	पक्की सड़क 	कच्ची सड़क 	बैलगाड़ी मार्ग
एगडण्डी 	फुटपाथ पुल सहित 	ऊँट का मार्ग 	पावर लाइन 	रस्सी मार्ग 	छोटी लाइन निर्माणाधीन
नदी पर सड़क का पुल 	रेलवे लाइन पर सड़क 	सड़क पर रेलवे लाइन 	बिना खम्भे के पुल 	खम्भेयुक्त पुल 	सुरंग के कटान सहित रेलमार्ग
सर्वेक्षित पेड़ 	असर्वेक्षित पेड़ 	बाग 	घास 	बाँस 	खजूर के वृक्ष
कोणधारी वन 	पतझड़ वृक्ष 	अन्तर्राष्ट्रीय सीमा 	प्रान्तीय सीमा 	जिला सीमा 	तहसील सीमा
सीमा का पत्थर 	कटीले तार सीमा 	दलदल 	हवाई पट्टी 	स्वरूप रेखाएँ 	समोच्च रेखाएँ
त्रिकोणमिति ऊँचाई $\Delta 200$	स्थानांकित ऊँचाई 300	बेंच मार्क BM 200	खादर 	सर्किट हाउस CH	डाक बंगला DB
रेस्ट हाउस RH	पुलिस स्टेशन PS	पोस्ट ऑफिस PO	तारघर TO	आरक्षित वन RF	संरक्षित वन PF
डाक व तारघर PTO	इन्सपेक्शन बंगला IB	शिविर भूमि CG 	जनजातीय बस्ती NAGA	शासकीय वन SF	बालू के टीले
पहाड़ी झील 	प्रशासकीय क्षेत्र का नाम KIKRI	केले के वृक्ष 	बेतार का स्टेशन 	बिजली का खम्भा 	टेलीफोन का खम्भा
गाँव जहाँ तीन पौधे मिलती हैं 			N P Palit		

सर्वेक्षित गाँव 	सीमाबद्ध गाँव 	विनिष्ट गाँव 	त्यक्त गाँव 	अस्थायी झोंपड़ियाँ 	स्थायी झोंपड़ियाँ 
खण्डहर गाँव 	मन्दिर 	चर्च 	मस्जिद 	मकबरा 	पैगोड़ा 
ईदगाह 	छतरी 	सर्वेक्षित किला 	कब्रिस्तान 	प्रकाश स्तम्भ 	प्रकाश पोत 
खान 	कच्चा कुआँ 	पक्का कुआँ 	जल स्रोत 	युद्ध स्थल 	हवाई अड्डा 
घण्टा घर 	मीनार 	कच्चा तालाब 	पक्का तालाब 	लंगरगाह 	तट बाँध 
नदी 	बालूयुक्त सूखी नदी 	पक्का बाँध 	नहर 	टेलीफोन लाइन 	दोहरी बड़ी रेलवे लाइन 

Conventional Signs

रूढ़ चिन्ह



MOSQUE , CHURCH

CH , RH

CIRCUIT HOUSE , REST HOUSE

DB , TB

DAK OR TRAVELLER'S BUNGALOW

IB , PS

INSPECTION-BUNGALOW, POLICE-STATION

PO , TO


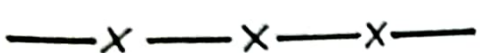
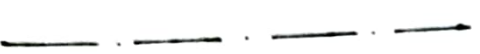
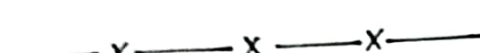


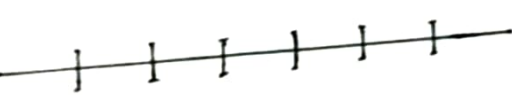
POST-OFFICE , TELEPHONE-OFFICE

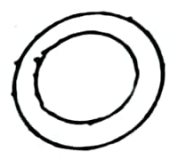
KIKRI

SPACED NAME ADMINISTRATIVE

Handwritten signature
12.12

URBAN CENTRES SYMBOLS

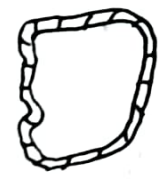
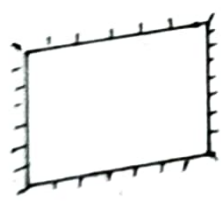
-  INTERAATION BOUNDRIES (DEMARCATED)
-  " " (UNDEMARCATED)
-  PROVINCE OR STATE (DEMARCATED)
-  " " (UNDEMARCATED)
-  RAILWAY BROAD GAUGE (DOUBLE LINE)
-  " " (SINGLE LINE)
-  RAILWAY OTHER GAUGE LINE



WELL



SPRING , TREE



TANK



TEMPLE

Handwritten signature and date
 10/2/0